





<p>Согласовано. Начальник МКУ отдела образования Администрации Приволжского муниципального района:  Калинина Е.В « 9 » августа 2022г</p> <p>Согласовано. начальник ОГИБДД ОМВД России по Приволжскому муниципальному району  Кулаков Б.А. « 9 » августа 2022г.</p>		<p>Утверждаю. Директор МКОУ Плесская СШ  Ламохина А.В.. « 9 » августа 2022г</p> <p></p>
--	--	--

ПАСПОРТ

дорожной безопасности

Муниципального казённого
общеобразовательного учреждения

Плесская средняя школа

2022г.

Общие сведения

Муниципальное казённое общеобразовательное учреждение Плесская
средняя школа

(Наименование ОУ)

Юридический адрес ОУ: 155555, Ивановская область, Приволжский район г.
Плес, ул. Корнилова, 20

Фактический адрес ОУ: 155555, Ивановская область Приволжский район г.
Плес, ул. Корнилова, 20

Руководитель: Директор СШ Ламохина Альбина Витальевна

тел. 8-915-816-25-30

Заместитель директора по учебной работе: Персианцева Марина Юрьевна

тел. 8-901-680-01-93

Заместитель директора по воспитательной работе:

Новикова Наталия Андреевна

тел. 8-920-348-71-25

Ответственные работники

муниципального органа

образования

старший методист Уточникова Наталья Александровна

тел. 4-17-65

Ответственные от Госавтоинспекции

Смирнова Галина Вадимовна тел. 4-21-71

Ответственные работники Координатор ВР Новикова Наталия Андреевна

за мероприятия по профилактике тел. 8-920-348-71-25

детского травматизма

2.

**Руководитель или ответственный
работник дорожно-эксплуатационной
организации, осуществляющей** Захаров Н. В.
содержание УДС, ТСОДД* 2 16 15

Количество обучающихся - 203

Наличие уголка по БДД - Фойе 1 этажа (если имеется, указать место
расположения)

Наличие помещения по БДД - нет (если имеется, указать место
расположения)

Наличие автогородка (площадки) по БДД - нет

Наличие автобуса в ОУ - 1 (при наличии автобуса)

Владелец автобуса МАУ «Школьник» (ОУ, муниципальное образование и
др.)

Время работы ОО : 8.30 – 14.50

Телефоны оперативных служб:

СОДЕРЖАНИЕ

I. План-схемы образовательного учреждения:

- 1) район расположения ОО, пути движения транспортных средств и обучающихся;
- 2) маршруты движения организованных групп детей от ОО к стадиону, парку или к спортивно-оздоровительному комплексу;
- 3) пути движения транспортных средств к местам разгрузки/погрузки и рекомендуемых безопасных путей передвижения детей по территории образовательного учреждения.

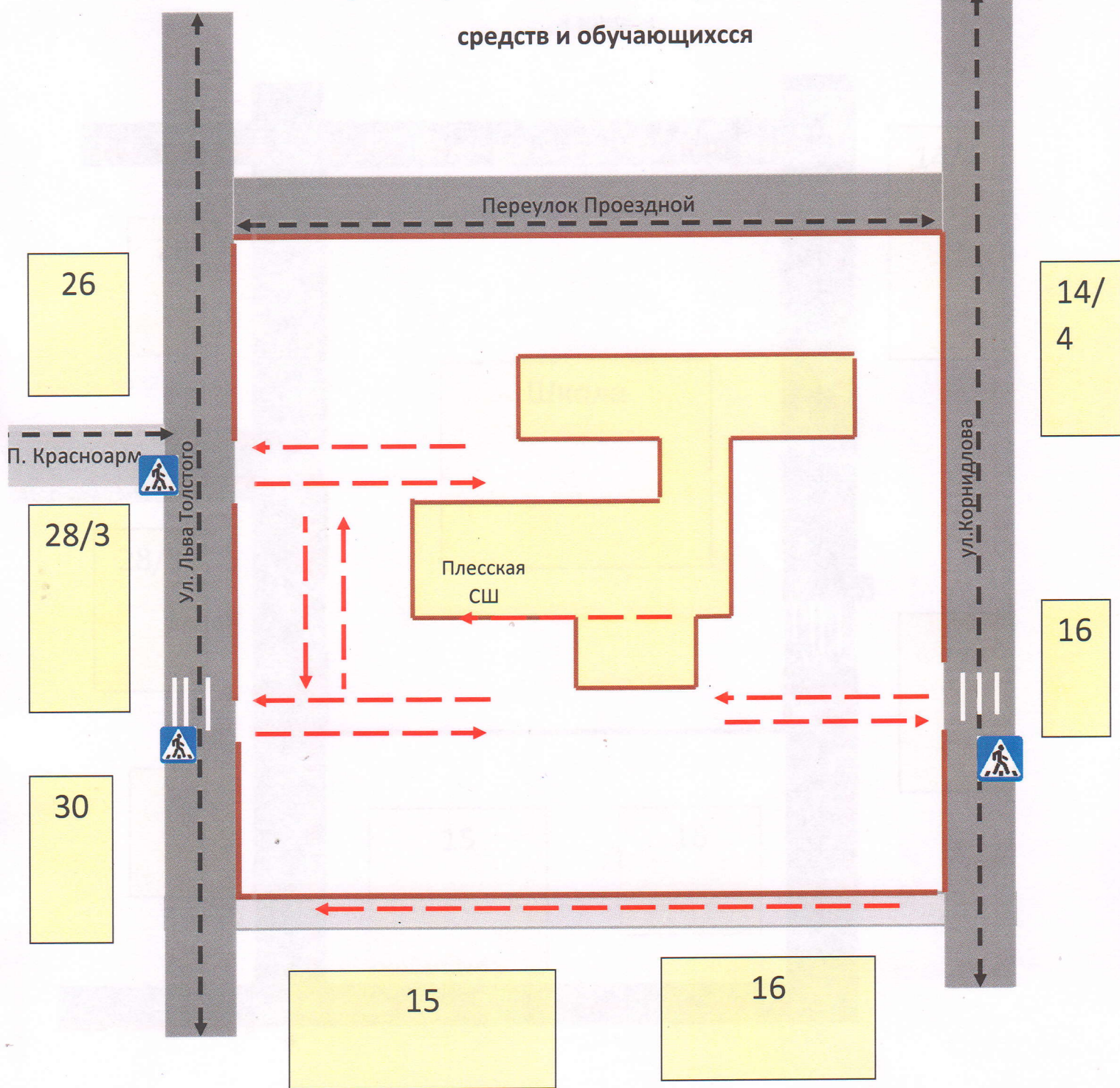
II. Информация об обеспечении безопасности перевозок детей специальным транспортным средством (автобусом):

- 1) общие сведения;
- 2) маршрут движения автобуса до ДОУ;
- 3) безопасное расположение остановки автобуса ДОУ.

III. Приложения.

4. План-схемы ОО.

1. План-схема района расположения ОО, пути движения транспортных средств и обучающихся

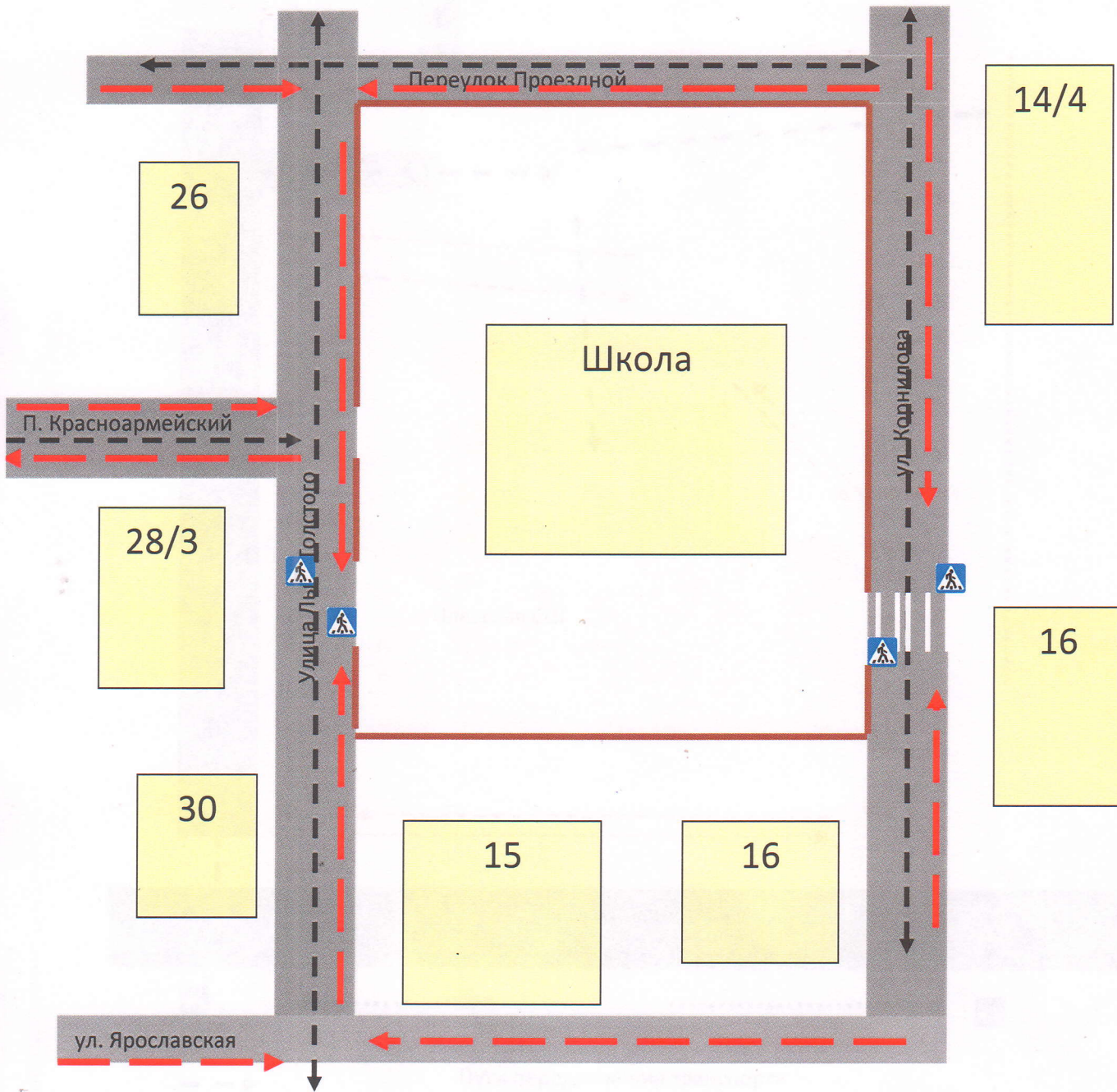


Условные обозначения:






- Направление передвижения транспорта
- Маршрут движения детей
- Пути передвижения транспорта
- тротуар
- Жилые дома

**2.Схема маршрута движения организованных групп детей
к школе**

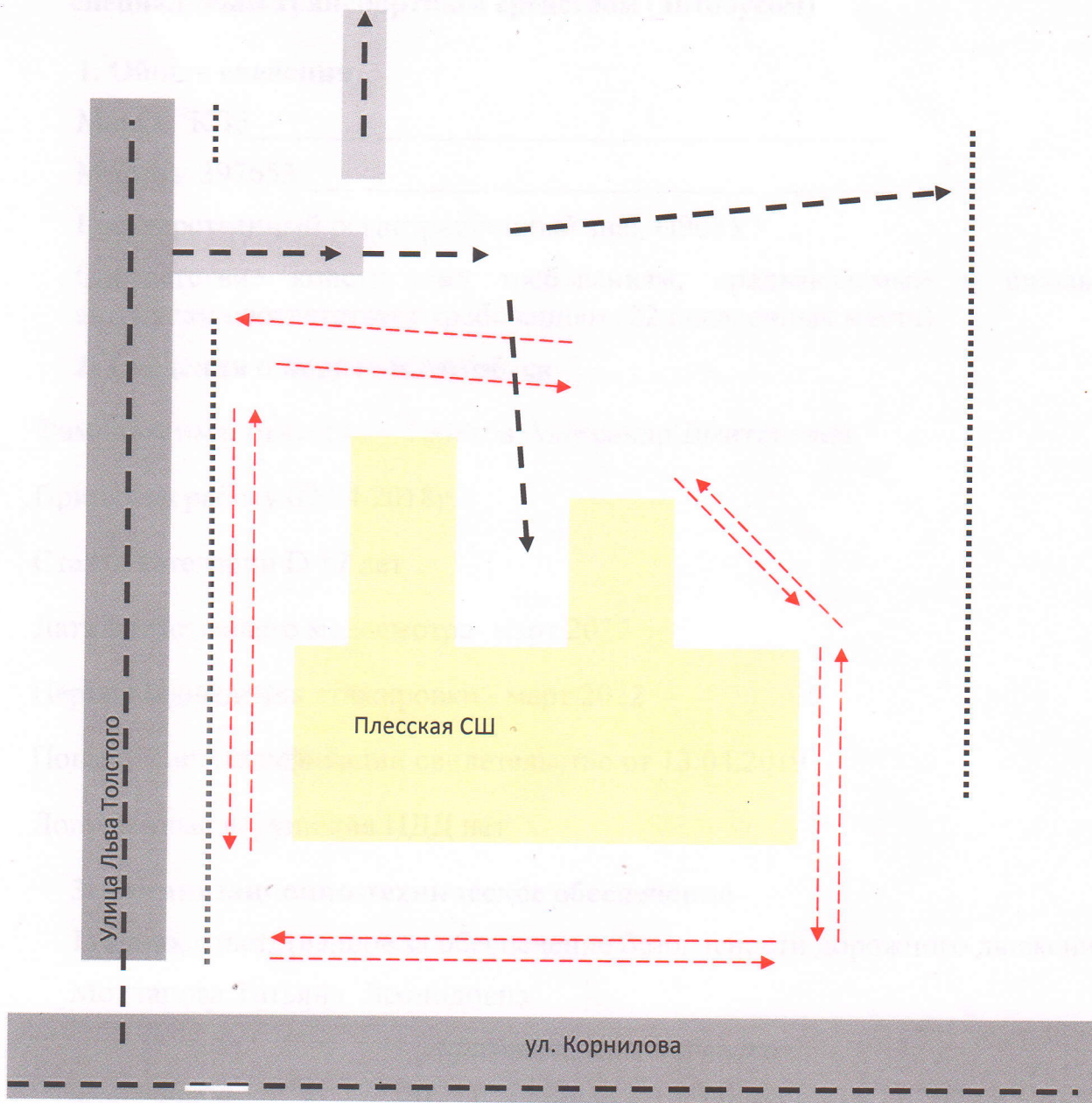
к школе



Условные обозначения:

-  Направление передвижения транспорта
-  Маршрут движения детей
-  Пути передвижения транспорта
-  тротуар
-  Жилые дома

3.Схема движения транспортных средств к местам разгрузки/погрузки и рекомендуемые передвижения детей по территории Плесской СШ



Условные обозначения:



Пути передвижения транспорта



Маршрут движения детей



ограждение

Пути передвижения автотранспорта



Жилые дома



II. Информация об обеспечении безопасности перевозок обучающихся специальным транспортным средством (автобусом)

1. Общие сведения

Марка КВЗ _____

Модель 397653 _____

Государственный регистрационный знак Н908УУ

Соответствие конструкции требованиям, предъявляемым к школьным автобусам соответствует требованиям (22 посадочных места)

2. Сведения о водителе автобуса

Фамилия, имя, отчество – Терехов Александр Дмитриевич

Принят на работу 02.04.2018г

Стаж в категории D 17 лет

Дата предстоящего медосмотра- март 2022

Период проведения стажировки - март 2022

Повышение квалификации свидетельство от 13.04.2019

Допущенные нарушения ПДД нет

3. Организационно-техническое обеспечение

1) Лицо, ответственное за обеспечение безопасности дорожного движения:

Молчанова Татьяна Леонидовна

(фамилия, имя, отчество)

назначено « ____ » ____ 20__ г., прошло аттестацию « 21 » 12.2012 г.

2) Проведение предрейсового медицинского осмотра водителя осуществляет

Касаткина Людмила Юрьевна

(Ф.И.О. специалиста)

на основании Трудового договора действительного до Бессрочно

3) Проведение предрейсового технического осмотра транспортного средства осуществляет механик Лебедев Николай Анатольевич

(Ф.И.О. специалиста)

на основании трудового договора действительного до бессрочно

4) Дата очередного технического осмотра

« 13» апреля 2022 г.

5) Место стоянки автобуса в нерабочее время - МАУ «Школьник» г.Приволжск

6) Меры, исключающие несанкционированное использование _____.

4. Сведения о владельце

Юридический адрес владельца г. Приволжск ул.Социалистическая д.4

Фактический адрес владельца г.Приволжск ул. Социалистическая д.4

Телефон ответственного лица 3-18-98

4. Сведения об организациях, осуществляющих перевозку обучающихся специальным транспортным средством (автобусом)

Представляется рекомендуемый список контактов организаций, осуществляющих перевозку детей специальным транспортным средством (автобусом). 4-18-98

5. Сведения о ведении журнала инструктажа Журнал ведется ежедневно сопровождающей

Маршрут движения автобуса ОО

Рекомендации к составлению схемы

1. На схеме указываются населенные пункты, через которые происходит следование автобуса ОО, оборудованные места остановок для посадки и высадки обучающихся в каждом населенном пункте, непосредственно населенный пункт, где расположено ОО.

2. На схеме указан безопасный маршрут следования автобуса ОО из пункта А в пункт Б, а также обозначены:

- жилые дома;
- здание ОО;
- автомобильные дороги;
- дислокация существующих дорожных знаков на пути следования автобуса ОО;
- пешеходные переходы, пересекающие часть маршрута движения автобуса ОО;
- другие технические средства организации дорожного движения.

3. При наличии трудных (опасных) участков дорог по пути следования автобуса представляется целесообразным давать их подробное описание с рекомендациями по безопасному преодолению.

4. Рекомендуется дополнять паспорт фотоматериалами с изображением трудных (опасных) участков, а также с изображением остановочных пунктов и мест ожидания.

Безопасное расположение остановки автобуса у ОО

Рекомендации к составлению схемы

1. На схеме указывается подъезд к оборудованному «карману» или другому оборудованному месту для посадки и высадки обучающихся из автобуса ОО, дальнейший путь движения автобуса по проезжей части, а также безопасный маршрут движения обучающихся от остановки автобуса ОО.

2. На схеме обозначаются:

- жилые дома района расположения ОО;
- здание ОО;
- ограждение территории ОО (при наличии);
- автомобильные дороги.

Приложения.

1. Пешеходный переход у центральных ворот.



2. Пешеходный переход у калитки.



3. Место для стоянки школьного транспорта.

